

TOSSA DE MAR
OFICINA DE TURISME



Medi Ambient
Ajuntament de Tossa de Mar

FREMDENVERKEHRSBÜRO

Avinguda del Pelegrí, 25 · Edifici La Nau · 17320 Tossa de Mar · Costa Brava · Girona · Spain
Tel. +34 972 340 108 · email: info@infotossa.com

www.infotossa.com



WEGE UND ROUTEN TOSSA DE MAR



WEGE UND ROUTEN DURCH DAS BLAUE PARADIS

Der Weitwanderweg GR 92 verläuft entlang der Mittelmeerküste und kreuzt das Gemeindegebiet von Tossa de Mar von Norden nach Süden. Die fünf vorgeschlagenen Routen folgen teilweise diesem GR 92, der ihre gemeinsame Achse darstellt, und zweigen von diesem auf andere, ebenfalls markierte Wege ab. Damit bieten sie Ihnen die ideale Gelegenheit, die Naturschätze und den landschaftlichen Reiz von Tossa de Mar zu entdecken.

Die Möglichkeit zur selbstständigen Erkundung wird durch das Angebot geführter Touren ergänzt, auf denen Ihnen eine sachkundige Person die wichtigsten Schätze unserer Umgebung zeigt und erklärt. Das Programm der geführten Touren können Sie unter info@infotossa.com anfordern.

1 | ES CODOLAR



Start: Fremdenverkehrsbüro.

Schwierigkeitsgrad: leicht.

Die Strecke bis zum Küstenwanderweg (*Camí de ronda*) führt über eine gut ausgebauten Piste. Auf dem Küstenwanderweg, der teilweise entlang der Steilküste verläuft, ist jedoch größte Vorsicht geboten.

Höchster Punkt: 117 m.

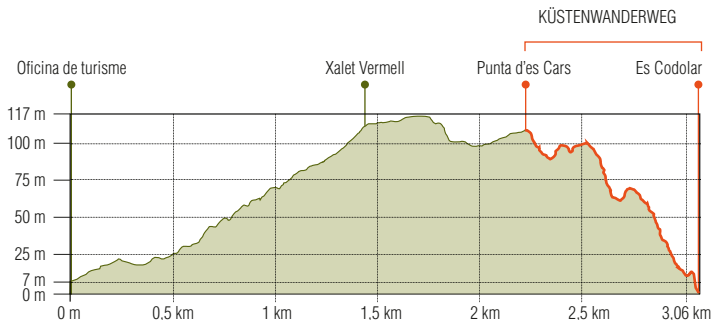
Gesamtdauer: 1 Std.

Länge: 3 km.

Jahreszeit: ganzjährig.



Beschreibung: Dieser Rundkurs auf der Seeseite des Gebirgsmassivs *Ardenya Cadiretes* führt bis zur Bucht (*Cala*) *Es Codolar* am Fuß der befestigten Altstadt (*Vila Vella*) von Tossa de Mar. Die Route verläuft zum Teil auf dem Küstenwanderweg mit Blick auf eine der schönsten und eindrucksvollsten Landschaften der Costa Brava.



2 | CALA POLA



Start: Fremdenverkehrsbüro.

Schwierigkeitsgrad: leicht.

Die Strecke bis zum Küstenwanderweg führt über eine gut ausgebaute Piste. Auf dem Küstenwanderweg, der teilweise entlang der Steilküste verläuft, ist jedoch größte Vorsicht geboten.

Höchster Punkt: 123 m.

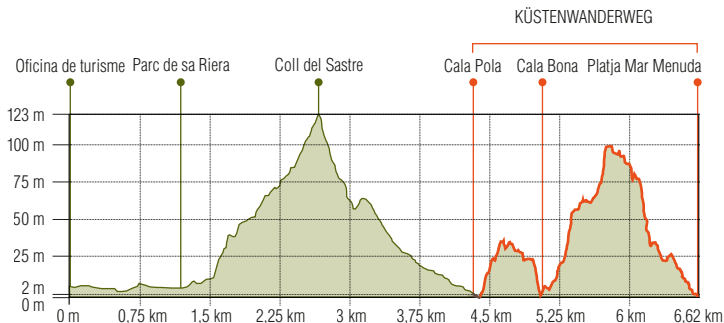
Gesamtdauer: 2 Std.

Länge: 6,6 km.

Jahreszeit: ganzjährig. Während der Sommersaison besteht eine Bootsverbindung zwischen dem Hauptstrand (*Platja Gran*) von Tossa und der Bucht Cala Pola.



Beschreibung: Dieser Rundkurs bietet Einblick in die spektakuläre Küstenlandschaft des Gebirgsmassivs *Ardenya Cadiretes*. Die Seeseite des Gebirgsmassivs fällt teilweise steil ins Meer ab und bildet so eine hohe Steilküste mit kleinen Buchten dazwischen. Dieser Naturraum besticht durch seine außergewöhnlich reizvolle und malerische Landschaft.



3 | RUIXONS



Start: Fremdenverkehrsbüro.

Schwierigkeitsgrad: leicht.

Die gesamte Strecke führt über gut ausgebauten Wanderwegen.

Höchster Punkt: 303 m.

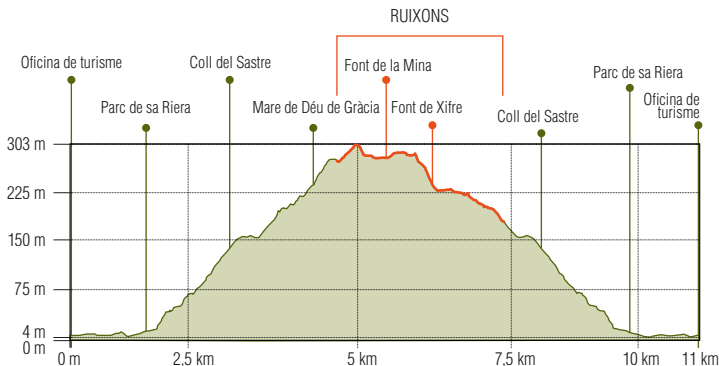
Gesamtdauer: 3 Std.

Länge: 11 km.

Jahreszeit: ganzjährig.



Beschreibung: Die Route führt zu den *Ruixons*-Bächen, ein Beispiel für die zahlreichen, typisch mediterranen Bachläufe in den Niederungen des Gebirgsmassivs *Ardenya Cadiretes*. Dank der Beschaffenheit des Geländes finden sich in diesem Gebiet zahlreiche natürliche Quellen, aus denen praktisch das ganze Jahr (unbehandeltes) Wasser sprudelt. Die Strecke bietet auch einen herrlichen Blick auf die Küste im Norden von Tossa.



4 | SANT GRAU



Start: Fremdenverkehrsbüro.

Schwierigkeitsgrad: leicht.

Die gesamte Strecke führt über gut ausgebauten Wanderwegen, wobei jedoch ein starker Anstieg zu überwinden ist.

Höchster Punkt: 400 m.

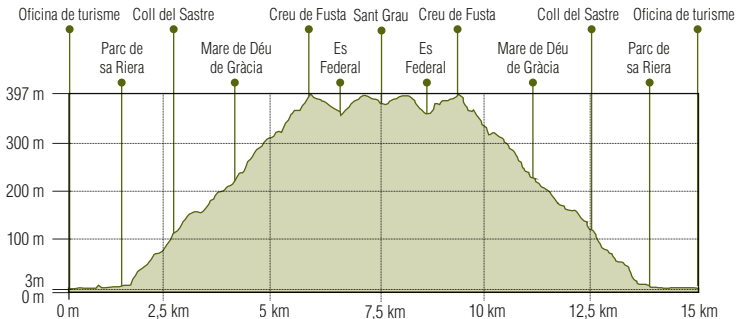
Gesamtdauer: 4 Std. (2 Std. 15 Min. hin und 1 Std. 45 Min. zurück).

Länge: 15,2 km.

Jahreszeit: ganzjährig, im Sommer jedoch aufgrund der Hitze und des fehlenden Schattens beschwerlicher.



Beschreibung: Die Route führt durch typisch mediterrane Wälder mit dichter Vegetation, die zum Großteil aus Korkeichen und zu einem kleineren Teil aus Steineichen und Pinien besteht, vorbei an den Resten einer der Gnadennutter geweihten Kapelle (*Mare de Déu de Gràcia*) bis zur Wallfahrtsstätte *Sant Grau* im Herzen des Gebirgsmassivs *Ardenya Cadiretes*. Die Wallfahrtsstätte *Sant Grau* bildet ein bedeutendes historisches Erbe, das mit zahlreichen Legenden und Traditionen verknüpft ist.



5 | PUIG DE SES CADIRETES



Start: Fremdenverkehrsbüro.

Schwierigkeitsgrad: leicht.

Die gesamte Strecke führt über gut ausgebaute Wanderwege. Davon ausgenommen ist der kurze, auf den Gipfel führende Pfad mit einem letzten felsigen Stück, auf dem höchste Vorsicht geboten ist. Die Steigung ist z.T. beträchtlich.

Höchster Punkt: 519 m.

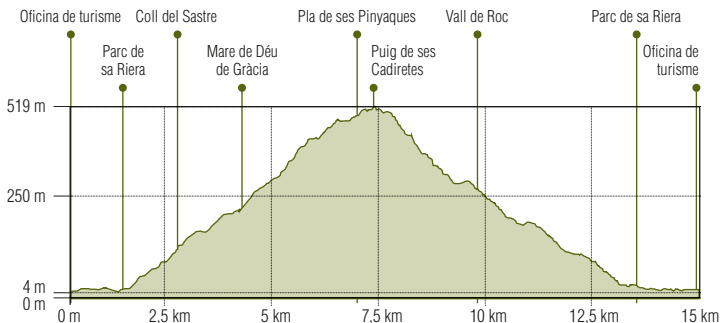
Gesamtdauer: 4 Std. 10 Min.

Länge: 15,1 km.

Jahreszeit: ganzjährig, im Sommer jedoch aufgrund der Hitze und des fehlenden Schattens beschwerlicher.



Beschreibung: Der Rundkurs verläuft rund um die Bergkette *Montllor* und führt bis auf den höchsten Punkt des Gebirgsmassivs *Ardenya Cadiretes*, den *Puig de ses Cadiretes* (519 m). Der Gipfel bietet einen eindrucksvollen Rundblick, u.a. auf die ausgedehnten, typisch mediterranen Wälder.



SONSTIGE ROUTEN

GR 92 (Mittelmeer-Weitwanderweg)



Dieser Weitwanderweg verläuft entlang der gesamten katalanischen Küste durch eine vielfältige mediterrane Landschaft aus Buchten, Stränden und Küstengebirgen. Im Bereich des Gebirgsmassivs *Ardenya Cadiretes* führt der rot-weiß markierte Weg durch Tossa de Mar. Dabei verläuft der GR 92 im Gemeindegebiet von Tossa auf der *Ardenya*-Route, einem 98 km langen Rundweg, der die verschiedenen Orte und Gebiete des Gebirgsmassivs *Ardenya Cadiretes* miteinander verbindet.

DER WEG ÜBER *TERRA NEGRA*



Dieser Weg verbindet Tossa über den Sattel *Terra Negra* mit Caldes de Malavella. In Tossa verläuft der Weg den Bachlauf entlang, durch eine sehr wertvolle Uferlandschaft. Der blau-weiß markierte und allen Besuchern zu empfehlende Weg ist ausgezeichnet geeignet für leichte Spaziergänge und beginnt im Park *Sa Riera*. Da der Bachlauf an mehreren Punkten gekreuzt wird, ist zu berücksichtigen, dass bei bzw. nach starken Niederschlägen einige Stellen unpassierbar sein können.

ALTER WEG NACH LLORET DE MAR



Diese Route führt auf dem alten Weg von Tossa über den Sattel *Sa Palomera* bis nach Lloret. Der violett markierte Weg beginnt an der Kreuzung, wo der Weg über *Terra Negra* nach Can Samada abzweigt.

ANMERKUNGEN

